



**КОМИТЕТ ИМУЩЕСТВЕННЫХ ОТНОШЕНИЙ  
АДМИНИСТРАЦИИ ПЕРМСКОГО МУНИЦИПАЛЬНОГО ОКРУГА**

**РЕШЕНИЕ**  
о размещении объектов № 1821

Пермский край  
Пермский округ

25.07.2023

Комитет имущественных отношений администрации Пермского муниципального округа разрешает Акционерному обществу «Газпром газораспределение Пермь» (ИНН 5902183841, ОГРН 1025900512670, почтовый адрес: 614000, г. Пермь, ул. Петропавловская, 43)

размещение объекта «Газопровод давлением до 1,2 Мпа, для размещения которого не требуется разрешения на строительство»

на землях государственная собственность на которые не разграничена

на срок 1 год с 25.07.2023г. по 24.07.2024г.

Местоположение: Пермский край, м.о. Пермский, с.п. Сылва, ул. Свердлова, д. 47 в

Приложение: схема предполагаемых к использованию земель или части земельного участка.

Особые условия использования:

1) При установке газопровода учесть параметры ширины проезда улично-дорожной сети, во избежание сужения полосы отвода дороги.

2) При условии получения разрешения на производство земляных работ.

Заместитель председателя комитета  
имущественных отношений администрации  
Пермского муниципального округа



М.В. Королева

(подпись, печать)

## Схема предполагаемых к использованию земель или части земельного участка

Объект: Газопровод давлением до 1,2 Мпа, для размещения которого не требуется разрешения на строительство

Местоположение: расположенных по адресу: Пермский край, м.о. Пермский, с.п. Сылва, ул. Свердлова, д.47 в

Каталог координат, м

Площадь земель или части земельного участка, кв.м.: 531

Категория земель: земли населенных пунктов

Вид разрешенного использования: -

Описание границ смежных землепользователей:

От точки н1 до точки н3 - земельный участок с кадастровым номером 59:32:0050027:3877

От точки н3 до точки н6 - земельный участок с кадастровым номером 59:32:0050027:805

От точки н6 до точки н7 - земельный участок с кадастровым номером 59:32:0050027:15509

От точки н7 до точки н9 - земельный участок с кадастровым номером 59:32:0050027:343




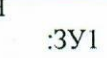

От точки н9 до точки н11 - земли общего пользования

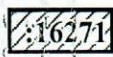
От точки н11 до точки н12 - земельный участок с кадастровым номером 59:32:0050001:317

От точки н12 до точки н1 - земли общего пользования

№ точки границы	X	Y
н1	521650.43	2259475.85
н2	521647.67	2259475.89
н3	521637.86	2259480.37
н4	521635.57	2259481.93
н5	521618.77	2259493.28
н6	521619.60	2259494.38
н7	521608.49	2259502.33
н8	521607.85	2259501.44
н9	521594.76	2259510.12
н10	521591.03	2259504.30
н11	521644.61	2259468.23
н12	521652.30	2259464.26
н13	521656.88	2259471.68
н1	521650.43	2259475.85

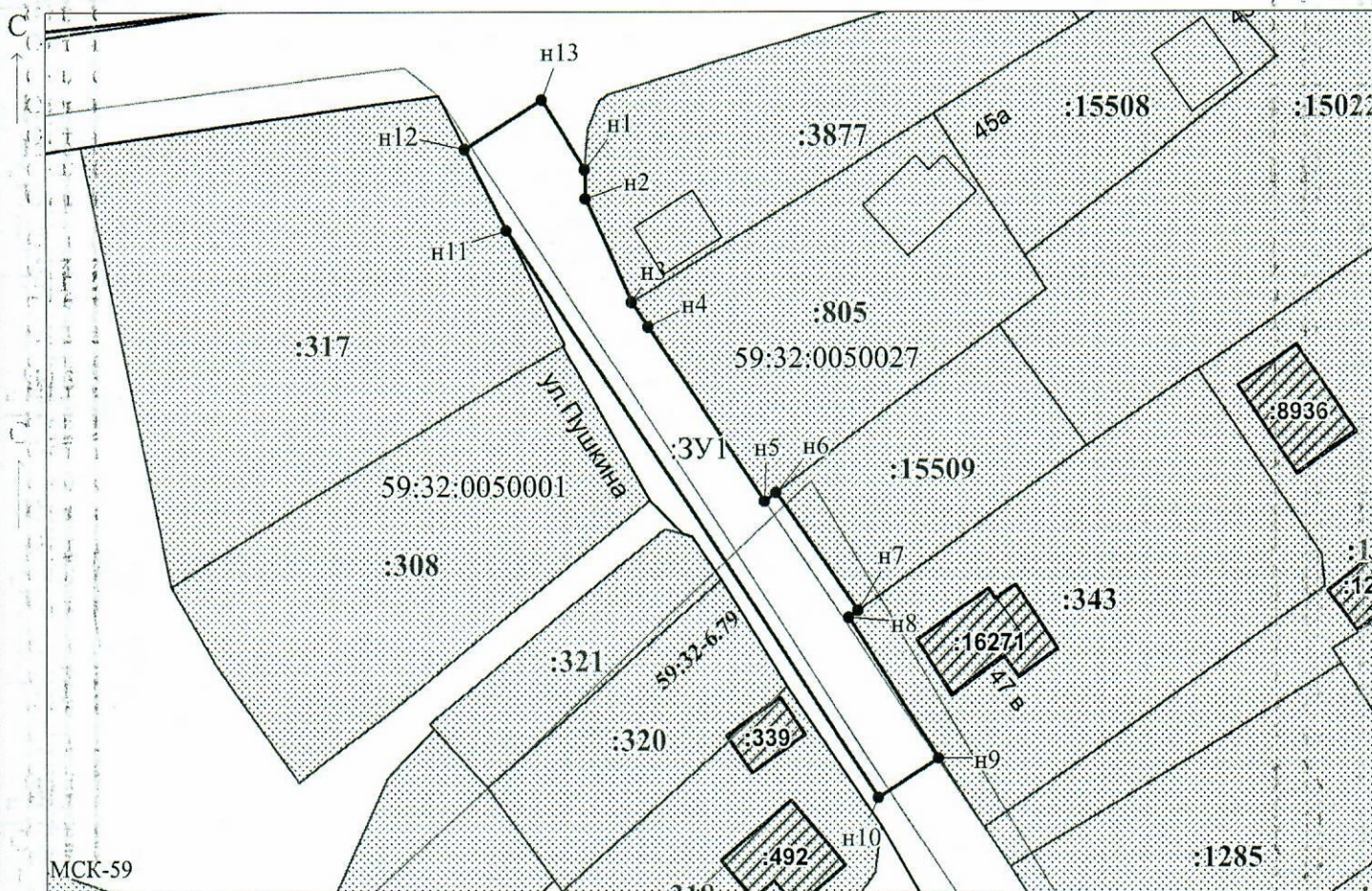
**Условные обозначения:**

-  - предполагаемый участок земель, на которых планируется размещение объекта
-  - границы и номер земельного участка, сведения о которых внесены в ЕГРН
-  - зоны с особыми условиями использования территории, сведения о которых внесены в ЕГРН
-  - обозначение запрашиваемого земельного участка
-  н1 - характерная точка границ земель или части земельного участка

 - границы и номер объекта капитального строительства, сведения о которых внесены в ЕГРН

 - граница кадастрового квартала

59:32:0050027 - номер кадастрового квартала



Масштаб 1:700

Заявитель: \_\_\_\_\_ / Егошина И.В.  
 МП (подпись, расшифровка подписи)

(для юридических лиц и индивидуальных предпринимателей)